

Un mot d'histoire

Guenroc a connu une certaine prospérité au XVIII^e et XIX^e siècle grâce à la culture du lin. La Rance, longeant toute la commune, était bordée d'un nombre important de moulins dit "Moulins à foulons".

Cette activité a généré un commerce important de la toile d'où ces magnifiques maisons en granit dans le bourg appartenant aux marchands.

Sa halle du XVIII^e siècle témoigne de ce passé glorieux quand Louis XIV accorda à Guenroc le titre de "Ville pouvant tenir foires et marchés".



Statue dite du "Diable de Guenroc" représentant l'archange St-Michel terrassant le diable



Vue aérienne du bourg

Autres renseignements

- D'autres sentiers de randonnée à découvrir le long de la vallée de la Rance
- Visite guidée annuelle.


Les chemins du Pays de Dinan

Ce document est une des fiches de la collection "Chemin du patrimoine du Pays de Dinan". Ces fiches sont disponibles dans les offices de tourisme, les syndicats d'initiative ainsi que dans les mairies du Pays de Dinan.




Agence Bleu de DINAN - 02 96 85 80 88 - com@bleu-b.com • CN • Ed. 05-07-1851

Conception Caractères Graphic - Dinan 02 96 85 19 14



Guenroc



Patrimoine et Vallée de la Rance

Chemin de lecture
N° 2351 • 5 km • 2 h

Le Pays de Dinan


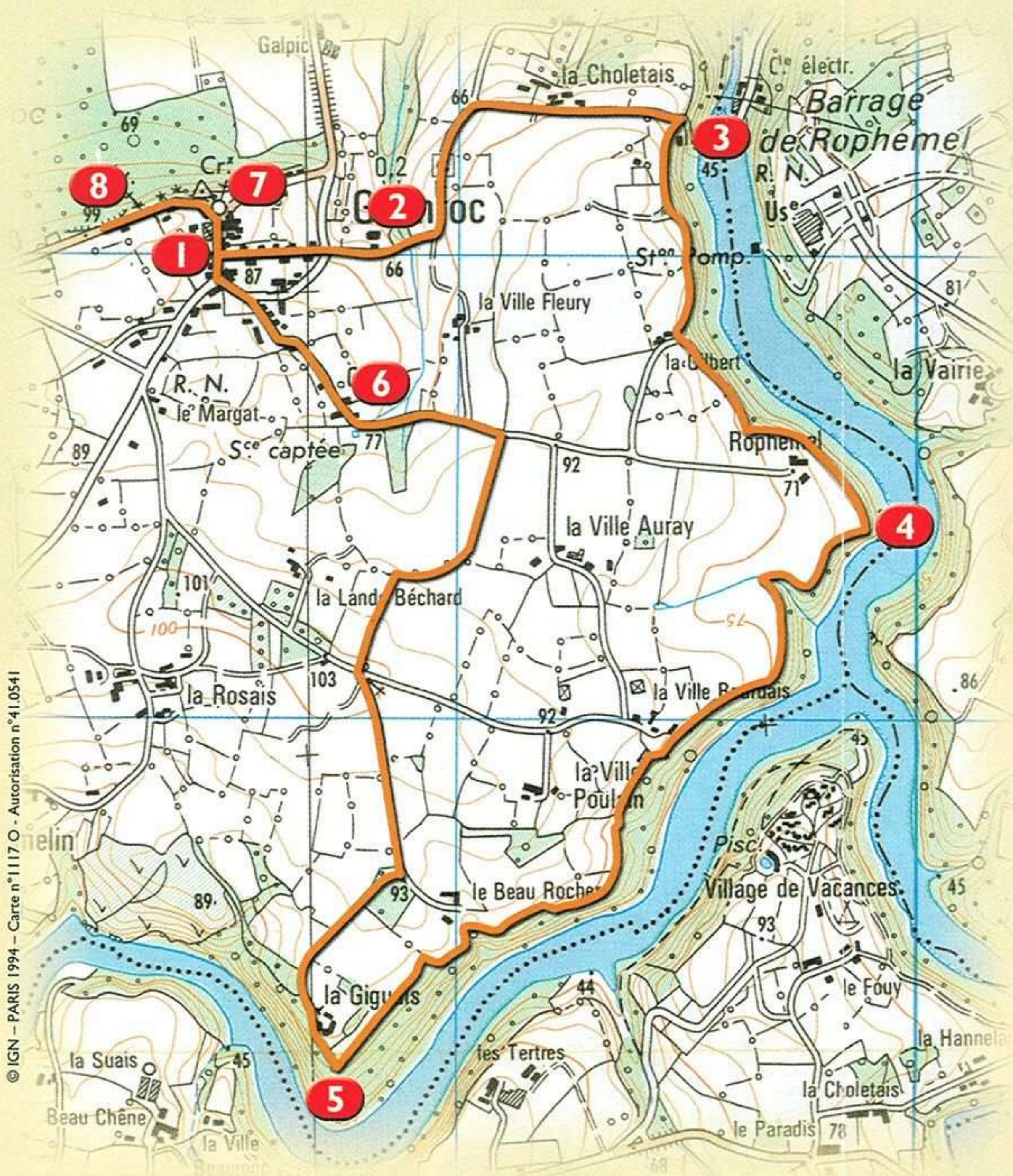


Pays Touristique de DINAN



Guenroc

À la découverte du patrimoine et de la Vallée de la Rance



La Croix Blanche sur ses rochers de quartz blanc



La porte d'entrée de l'église avec sa gargouille

- 6** Pour ensuite passer au village de « Cariou » où l'on peut y découvrir une magnifique maison de pierre avec ses corbelets et sa souche de cheminée.
- 7** En remontant le bourg nous arrivons à l'église du xv^e siècle avec nombreux bijoux parmi lesquels la fontaine baptismale; la statue de la vierge portant son enfant sur le bras droit et bien sûr St-Michel terrassant le « diable de GUENROC ».
- 8** Ensuite remontons pour admirer le massif de quartz blancs avec sa croix et à côté le calvaire du Christ Roi.

3 Le barrage de Rophemel construit sur la Rance et mis en eau en 1937. Haut de 26 mètres et long de 126 mètres. Sa retenue peut contenir 5 millions de m³ d'eau sur une longueur de 7 km. EDF dispose avec lui d'une puissance de 5 mégas Watts et la ville de Rennes y puise l'eau pour subvenir à ses besoins.

Continuons le sentier botanique tout le long de la Vallée de la Rance et découvrons les différents panneaux de lecture, une faune et une flore remarquable se trouvent tout le long de ce sentier.



Vue de la Rance à partir du chemin de lecture, étape n° **4**

1 Milieu du bourg, maisons de caractères avec ses lucarnes à fronton triangulaire, ses souches de cheminées finement moulurées ou crénelées – Sa Halle du xviii^e siècle.

2 En partant vers le barrage de Rophemel découvrez le Manoir de Launay qui existait au xiv^e siècle.

4 À partir d'un belvédère, nous découvrons un magnifique point de vue appelé « Coin de Rance » résultat de l'entrée du bras de Néal dans la Rance.

5 Nous prenons à droite en passant à côté du manoir de la Giguais et empruntons la route direction « La Croix St-Pern » puis « le chemin creux de Bédée ».